






ΤΟΠΟΓΡΑΦΙΚΟ ΔΙΑΓΡΑΜΜΑ
ΤΜΗΜΑΤΟΣ ΑΙΓΙΑΛΟΥ ΠΡΟΣ ΜΙΣΘΩΣΗ

για τοποθέτηση καντίνας
(σύμφωνα με την υπ' αριθμ. 2/2023 απόφαση
της Επιτροπής Ποιότητας Ζωής του Δήμου
Μαρωνείας-Σαπών)

ΘΕΣΗ: ΠΑΡΑΛΙΑ ΙΜΕΡΟΥ
(Το παρόν βρίσκεται στη ζώνη Γ2-7 της Συνθήκης
RAMSAR και εντός της Ζώνης Natura 2000)

ΥΠΟΜΝΗΜΑ

-  αιγιαλός
-  παραλία
-  τμήμα προς μίσθωση

ΣΥΝΤΕΤΑΓΜΕΝΕΣ ΤΜΗΜΑΤΟΣ ΕΓΣΑ '87

ΕΜΒΑΔΟΝ Ε= 15.00 μ²

Σημεία	X	Y
1	614185.89	4532345.95
2	614181.32	4532347.98
3	614182.54	4532350.72
4	614187.11	4532348.69

Σάπες, 05-04-2023

Η ΣΥΝΤΑΚΤΡΙΑ

Φωτεινή Δ. Τσακιράκη
Αγρ. Τοπογράφος Μηχανικός