




ΤΟΠΟΓΡΑΦΙΚΟ ΔΙΑΓΡΑΜΜΑ  
ΤΜΗΜΑΤΟΣ ΑΙΓΙΑΛΟΥ ΠΡΟΣ ΜΙΣΘΩΣΗ

για τοποθέτηση καντίνας  
(σύμφωνα με την υπ'αριθμ. 2/2023 απόφαση  
της Επιτροπής Ποιότητας Ζωής του Δήμου  
Μαρωνείας-Σαπών)

ΘΕΣΗ: ΠΑΡΑΛΙΑ ΠΕΤΡΩΤΩΝ  
ΚΡΩΒΥΛΗΣ

ΥΠΟΜΝΗΜΑ

-  αιγιαλός
-  παραλία
-  τμήμα προς μίσθωση

ΣΥΝΤΕΤΑΓΜΕΝΕΣ ΤΜΗΜΑΤΟΣ ΕΓΣΑ '87

ΕΜΒΑΔΟΝ	E= 15.00 μ <sup>2</sup>	
Σημεία	X	Y
A	634877.809	4525007.985
B	634882.789	4525007.545
Γ	634882.529	4525004.555
Δ	634877.549	4525004.995

Σάπες, 27-04-2023

Η ΣΥΝΤΑΚΤΡΙΑ

Φωτεινή Δ. Τσακίρακη  
Αγρ. Τοπογράφος Μηχανικός