




ΤΟΠΟΓΡΑΦΙΚΟ ΔΙΑΓΡΑΜΜΑ
ΤΜΗΜΑΤΟΣ ΑΙΓΙΑΛΟΥ ΠΡΟΣ ΜΙΣΘΩΣΗ

για τοποθέτηση σετ ομπρελών-ξαπλωστρων
(σύμφωνα με την υπ' αριθμ. 2/2023 απόφαση
της Επιτροπής Ποιότητας Ζωής του Δήμου
Μαρωνείας-Σαπών)

ΘΕΣΗ: ΠΑΡΑΛΙΑ ΠΕΤΡΩΤΩΝ
ΚΡΩΒΥΛΗΣ

ΥΠΟΜΝΗΜΑ

-  αιγιαλός
-  παραλία
-  τμήμα προς μίσθωση

ΣΥΝΤΕΤΑΓΜΕΝΕΣ ΤΜΗΜΑΤΟΣ ΕΓΣΑ '87

ΕΜΒΑΔΟΝ Ε= 500.00 μ ²		
Σημεία	X	Y
A	634892.568	4524983.730
B	634860.989	4524988.907
Γ	634863.520	4525004.326
Δ	634895.101	4524999.148

Σάπες, 27-04-2023

Η ΣΥΝΤΑΚΤΡΙΑ

Φωτεινή Δ. Τσακιράκη
Αγρ. Τοπογράφος Μηχανικός