




ΤΟΠΟΓΡΑΦΙΚΟ ΔΙΑΓΡΑΜΜΑ
ΤΜΗΜΑΤΟΣ ΑΙΓΙΑΛΟΥ ΠΡΟΣ ΜΙΣΘΩΣΗ

για εκμίσθωση θαλάσσιων μέσων αναψυχής
(σύμφωνα με την υπ' αριθμ. 2/2023 απόφαση
της Επιτροπής Ποιότητας Ζωής του Δήμου
Μαρωνιας-Σαπών)

ΘΕΣΗ: ΠΑΡΑΛΙΑ ΚΡΥΟΝΕΡΙ
ΠΡΟΣΚΥΝΗΤΩΝ

ΥΠΟΜΝΗΜΑ

-  αιγιαλός
-  παραλία
-  τμήμα προς μίσθωση

ΣΥΝΤΕΤΑΓΜΕΝΕΣ ΤΜΗΜΑΤΟΣ ΕΓΣΑ '87

ΕΜΒΑΔΟΝ	Ε= 40.00 μ ²	
Σημεία	Χ	Υ
A	619785.09	4528727.51
B	619784.30	4528723.27
Γ	619775.17	4528725.12
Δ	619776.10	4528729.36

Σάπες, 05-04-2023

Η ΣΥΝΤΑΚΤΡΙΑ

Φωτεινή Δ. Τσακίρακη
Αγρ. Τοπογράφος Μηχανικός