






ΤΟΠΟΓΡΑΦΙΚΟ ΔΙΑΓΡΑΜΜΑ
ΤΜΗΜΑΤΟΣ ΑΙΓΙΑΛΟΥ ΠΡΟΣ ΜΙΣΘΩΣΗ

για τοποθέτηση καντίνας
(σύμφωνα με την υπ' αριθμ. 2/2023 απόφαση
της Επιτροπής Ποιότητας Ζωής του Δήμου
Μαρωνείας-Σαπών)

ΘΕΣΗ: ΠΑΡΑΛΙΑ ΠΛΑΤΑΝΙΤΗ
ΜΑΡΩΝΕΙΑΣ

ΥΠΟΜΝΗΜΑ

-  αιγιαλός
-  παραλία
-  τμήμα προς μίσθωση

ΣΥΝΤΕΤΑΓΜΕΝΕΣ ΤΜΗΜΑΤΟΣ ΕΓΣΑ '87

ΕΜΒΑΔΟΝ	Ε= 15.00 μ ²	
Σημεία	X	Y
A	624845.53	4526996.28
B	624842.38	4526997.81
Γ	624844.25	4527001.66
Δ	624847.40	4527000.13

Σάπες, 05-04-2023

Η ΣΥΝΤΑΚΤΡΙΑ

Φωτεινή Δ. Τσακίρακη
Αγρ. Τοπογράφος Μηχανικός